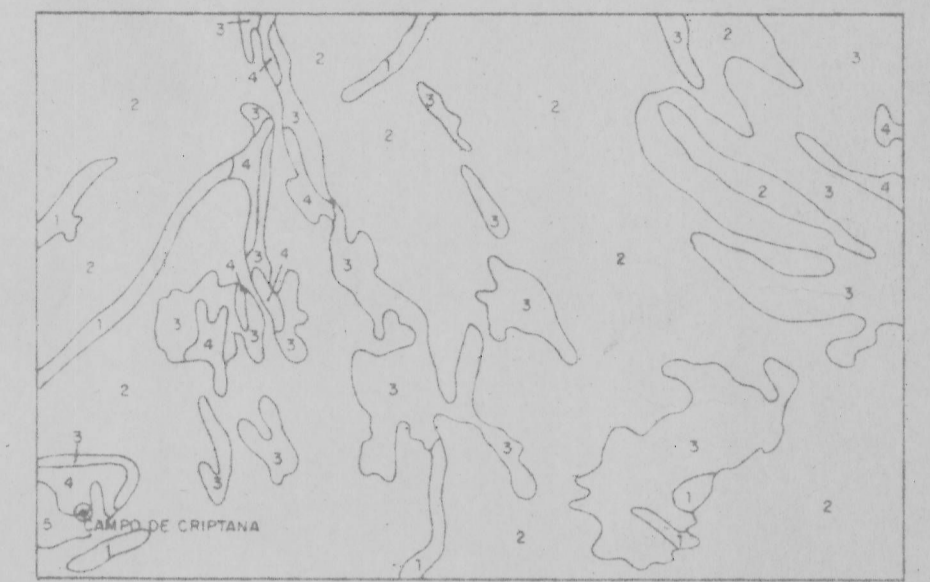


ESQUEMA GEOLOGICO REGIONAL



Escala 1:1000000

- | | | |
|---------------|-------------|------------|
| 1 CUATERNARIO | 3 CRETACICO | 5 TRIASICO |
| 2 TERCIARIO | 4 JURASICO | |

SIMBOLOGIA


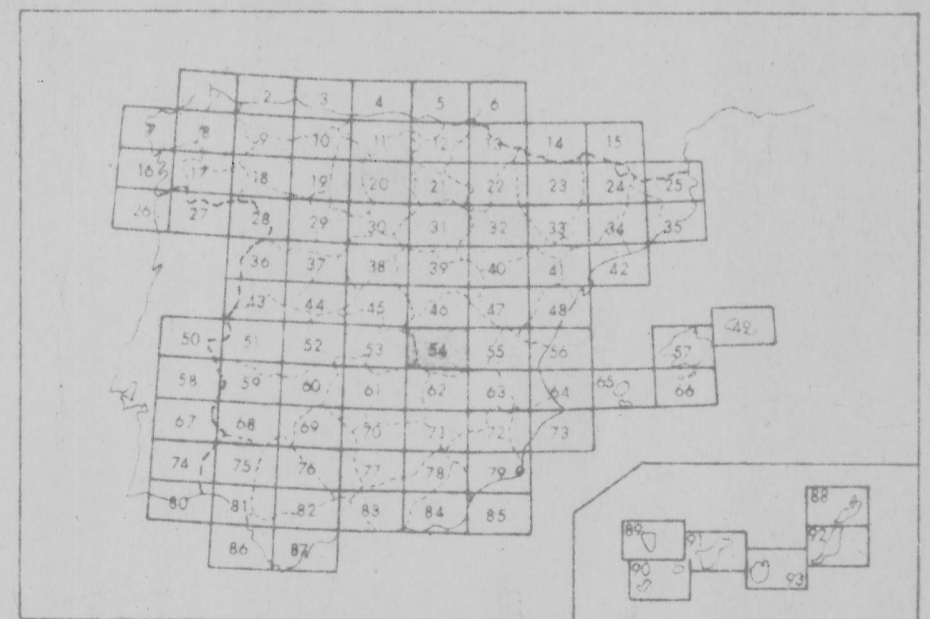
- Ecuidistancia entre curvas (gammas)
- 1 gamma
 - 500 gamma
 - 5000 gamma
- Lineas de nivel (Ecuidistancia 5km)
- Alturas barométricas (Ecuidistancia 1800m)
- CORRECCION RESIDUAL
- +0187 gamma/km
 - 3498 gamma/km

ORIGEN DE LA INFORMACION

VUELO REALIZADO POR C.G.G. EN 1971 PARA TENNECO, SEGUN EL ESQUEMA DE VUELO SIGUIENTE:



MAPA DE SITUACION



Escala 1:200.000
Proyección U.T.M. Elipsoide Hayford
Altitudes referidas al nivel medio del mar en Alicante
Longitudes referidas al meridiano de Greenwich, Datum Europeo